

REVISOR

**СИСТЕМА ВИДЕОАНАЛИТИКИ
В ОБЛАСТИ ЖКХ**

МОНИТОРИНГ ДВОРОВЫХ ТЕРРИТОРИЙ

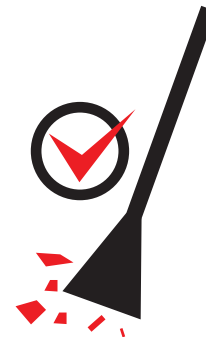
ЦЕЛИ



**АВТОМАТИЗАЦИЯ РАБОТ
ЖИЛИЩНЫХ ИНСПЕКТОРОВ**



**АНАЛИЗ СОСТОЯНИЯ
ДВОРОВЫХ ТЕРРИТОРИЙ**



**КОНТРОЛЬ
КАЧЕСТВА УБОРКИ**

ЗАДАЧИ

- 1 ОТБРАЖЕНИЕ ИНФОРМАЦИИ О СОСТОЯНИИ ТЕРРИТОРИЙ;**
- 2 АНАЛИЗ ОБСТАНОВКИ И КОНТРОЛЬ ИЗМЕНЕНИЙ В РЕЖИМЕ РЕАЛЬНОГО ВРЕМЕНИ;**
- 3 ВЕДЕНИЕ ЖУРНАЛОВ СОБЫТИЙ;**
- 4 ИНФОРМИРОВАНИЕ О КРИТИЧЕСКИХ СОСТОЯНИЯХ;**
- 5 ОТБРАЖЕНИЕ ЗАДАННЫХ ТЕРРИТОРИЙ НА КАРТЕ;**
- 6 ОБЕСПЕЧЕНИЕ МОНИТОРИНГА СОСТОЯНИЯ ТЕРРИТОРИЙ;**
- 7 ИНТЕГРАЦИЯ С ВНЕШНИМИ СИСТЕМАМИ;**
- 8 ИНФОРМИРОВАНИЕ О НЕКАЧЕСТВЕННО ОКАЗЫВАЕМЫХ УСЛУГАХ (РАБОТАХ).**

ПРЕИМУЩЕСТВА

**Наличие всей информации
о качестве оказываемых
услуг в режиме ON-LINE
по всем территориям**



**Повышение
качества
оказываемых
услуг ЖКХ**



**Формирование заданий
для исполнителей
по фактической
ситуации;**



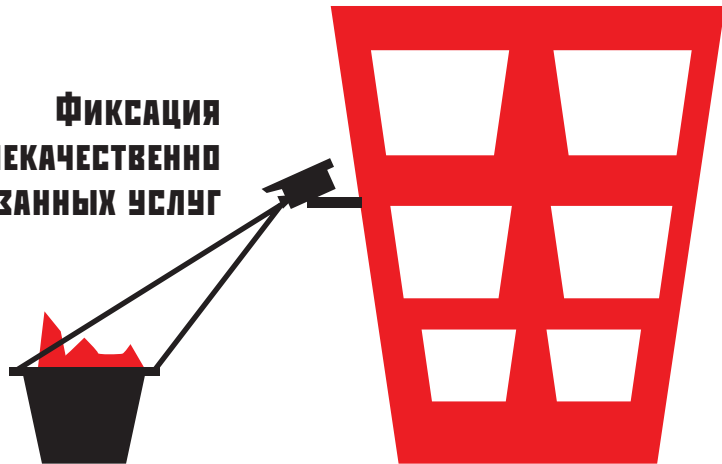
**Обмен данными
с другими
информационными
системами**



**Отчетность
и аналитика**



**ФИКСАЦИЯ
НЕКАЧЕСТВЕННО
ОКАЗАННЫХ УСЛУГ**



**Проверка состояния
любой территории
в ручном режиме**



СОСТАВ СИСТЕМЫ ВИДЕОАНАЛИТИКИ REVISOR

МОДУЛЬ КАРТОГРАФИЧЕСКОЙ ПОДДЕРЖКИ

МОДУЛЬ АНАЛИЗА,
ОТЧЕТНОСТИ И СТАТИСТИКИ



МОДУЛЬ СТАНДАРТНЫХ
ФОРМ ДОКУМЕНТОВ

МОДУЛЬ ОПОВЕЩЕНИЯ



МОДУЛЬ АРХИВНОГО ХРАНЕНИЯ

МОДУЛЬ
СОЗДАНИЯ ШАБЛОНОВ



МОДУЛЬ АВТОРИЗАЦИИ
И РАЗГРАНИЧЕНИЯ ДОСТУПА

МОДУЛЬ ВИДЕОАНАЛИЗА



МОДУЛЬ ПЕЧАТИ



АНАЛИЗ СОСТОЯНИЯ ТЕРРИТОРИЙ

**Группировка информации
по районам, исполнителям,
адресам, территориям и т.д.**



**Формирование
документов
по нарушениям**



**Сортировка
по правилам**



Поиск



**Выгрузка
изображений**

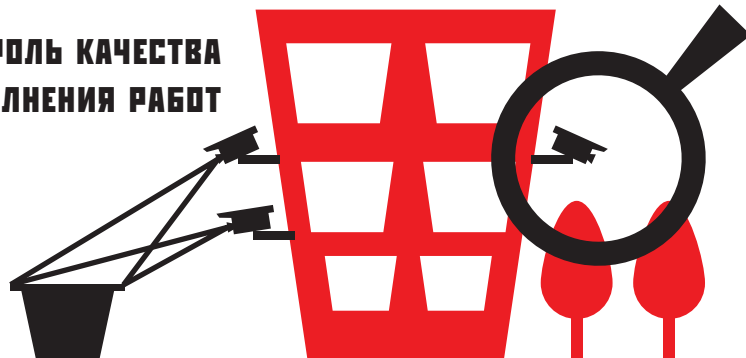


**ОПРЕДЕЛЕНИЕ
СОСТОЯНИЯ ТЕРРИТОРИЙ**

**ОПРЕДЕЛЕНИЕ
ОСТАВЛЕННЫХ
ПРЕДМЕТОВ**



**КОНТРОЛЬ КАЧЕСТВА
ВЫПОЛНЕНИЯ РАБОТ**



**ОПРЕДЕЛЕНИЕ
ТРАНСПОРТНЫХ СРЕДСТВ
ПРИПАРКОВАННЫХ
С НАРУШЕНИЕМ**



ВЕДЕНИЕ СПРАВОЧНИКОВ

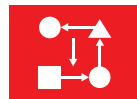
**Настройка
Атрибутов системы**



**Поиск
По справочникам**



**Форматно-логический
Контроль**



**Импорт /
Экспорт данных**



**Возможность создания
внутренних справочников;**



**ВЕДЕНИЕ
СПРАВОЧНИКОВ**



**Интеграция
С внешними справочниками;**



**Импорт справочников
Видов и составов работ**

Анализ, отчетность и статистика




**Ведение журналов
изменений**




**Ведение журналов
состояния территорий**



**Стандартные
отчеты**



**Конструктор
отчетов**



**Импорт / Экспорт
данных**

КАРТОГРАФИЧЕСКАЯ ПОДДЕРЖКА



Автоматическое геокодирование



Отображение территорий на карте




Возможность использования карт и информационных слоев из других систем (отображение карты сети)




Возможность работы без подключения к Интернет

СЕРВИСНЫЕ ВОЗМОЖНОСТИ

ИНТЕГРАЦИОННЫЕ ВОЗМОЖНОСТИ



**Импорт данных
из внешних систем**



**Экспорт данных
в корпоративные системы**



ВЫВОД НА ПЕЧАТЬ

**Вывод на печать
по территориям и объектам**



**Печать
в файл**

ПОВЫШЕНИЕ МОБИЛЬНОСТИ



**Мобильное приложение
для инспекторов
и граждан**



**Интеграция с другими
мобильными
приложениями**



**Мобильное
приложение
для исполнителей**



**Передача информации
для инспекторов
и организаций
исполнителей**

КОНТАКТЫ

г. Москва,
ул. Долгоруковская, д. 23а, строение 1
Офис 304

ТЕЛЕФОН: **+7 495 727 19 03**

WWW.APPSOLUTION.MOBI